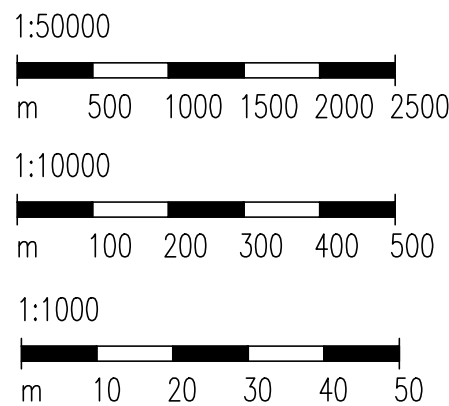


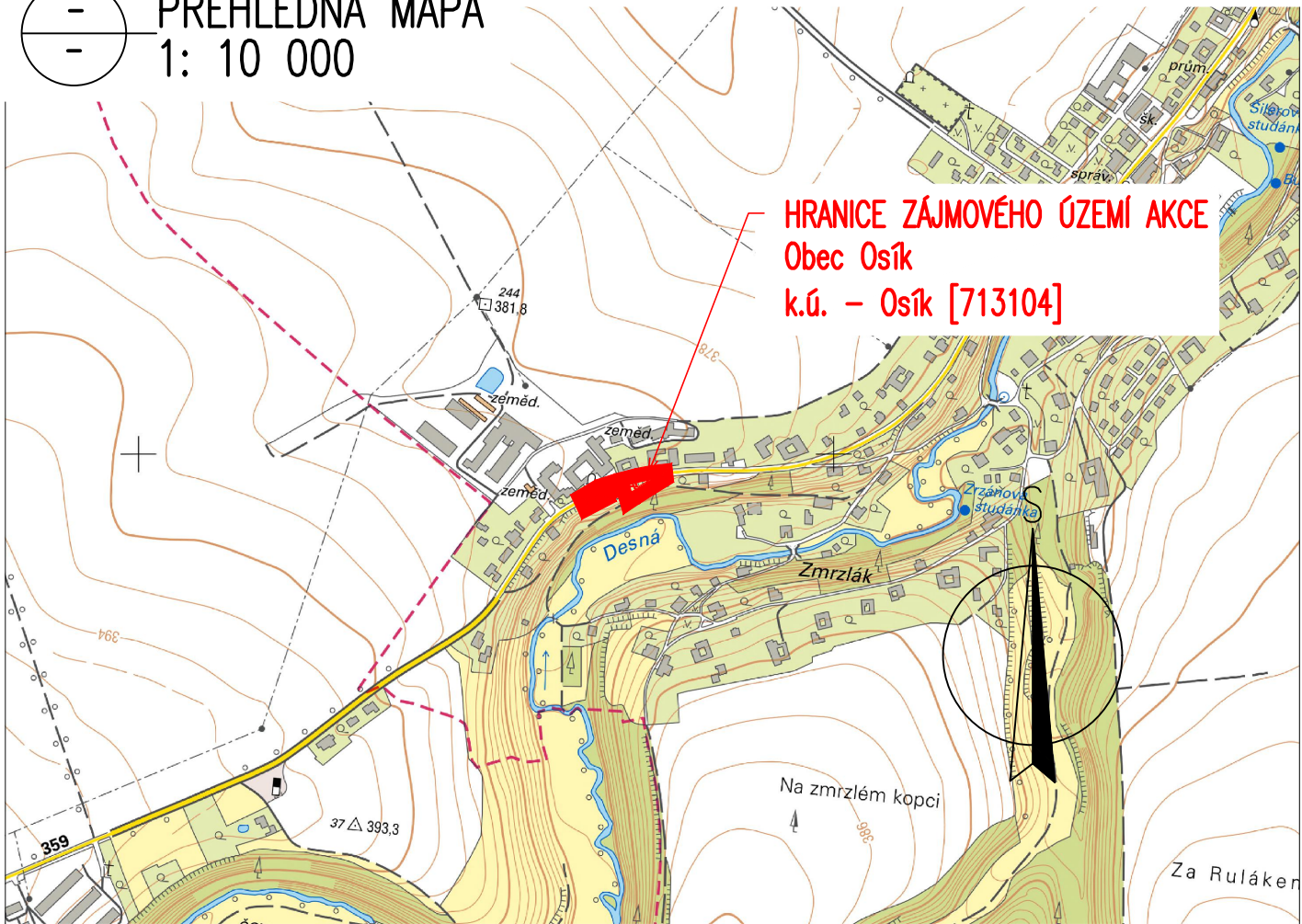
- PŘEHLEDNÁ ORTOFOTO MAPA
- 1: 1 000



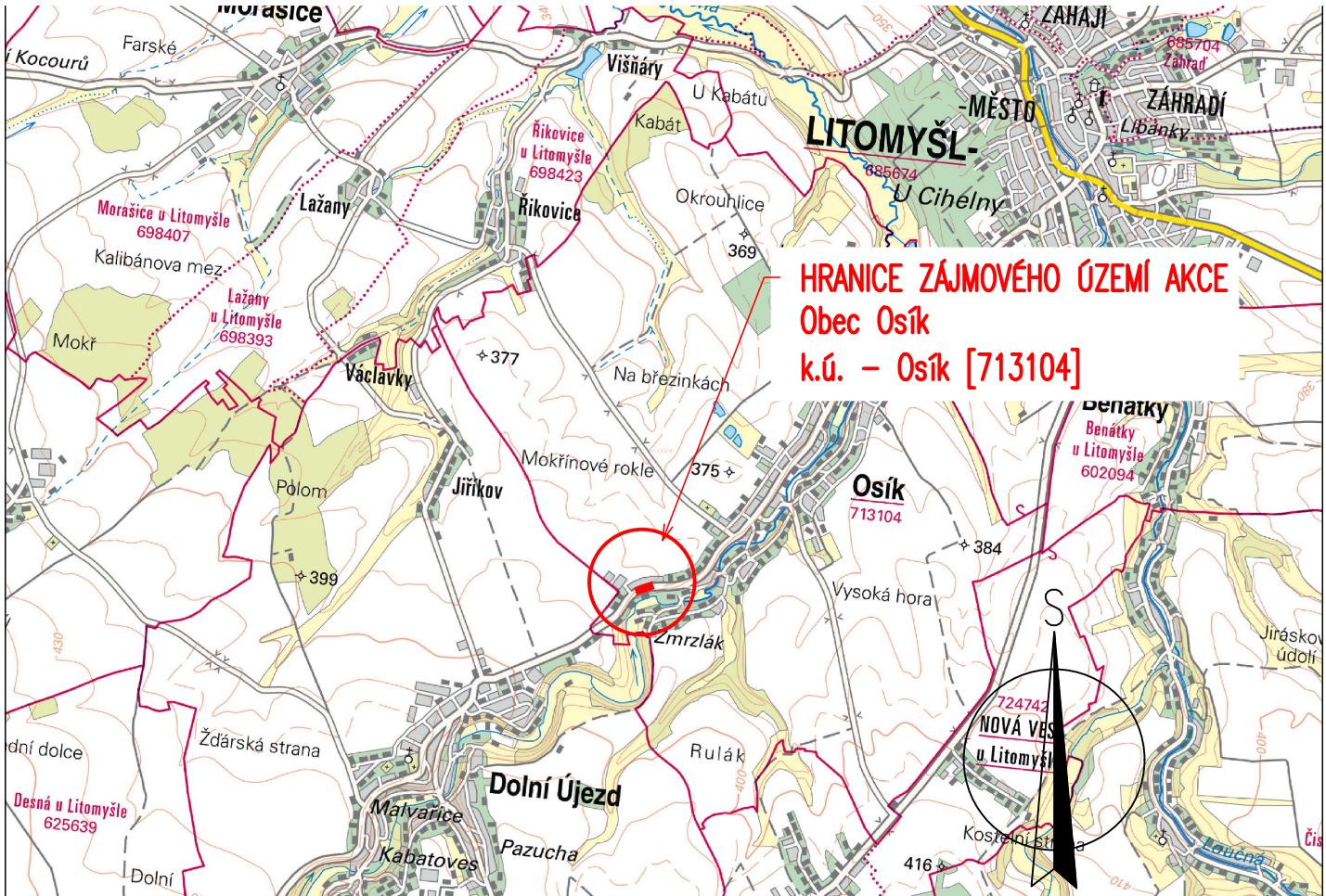
MĚŘITKO:



- PŘEHLEDNÁ MAPA
- 1: 10 000



- PŘEHLEDNÁ MAPA
- 1: 50 000



C.
PDPS

SOUŘADNICOVÝ SYSTÉM:		S-JTSK	
VÝŠKOVÝ SYSTÉM:		BpV	
KRESLIL:	MILOŠ BEDNÁŘ, DIS.		
ZPRACOVAL:	MILOŠ BEDNÁŘ, DIS.		
TECHNICKÁ KONTROLA:	ING. JAN BURSA		
ZODPOVĚDNÝ PROJEKTANT:	ING. JAN BURSA		
HLAVNÍ PROJEKTANT:	MILOŠ BEDNÁŘ, DIS.		
KRAJ: PARDUBICKÝ	OKRES: SVITAVY		
INVESTOR: Pardubický kraj, Správa a údržba silnic Pardubického kraje, Doubravice 98, 533 53 Pardubice		OBEC: OSÍK	STUPEŇ: PDPS
AKCE:		ZAK.ČÍSLO: 3117-24-3	
Osík, zajištění svahu silnice II/359 u č.p.186		ARCHIVNÍ ČÍSLO: 3117	
		DATUM: 09/2024	
		FORMÁT: 1:250	
OBJEKT: C. SITUAČNÍ VÝKRESY		MĚŘITKO: 1:250	
OBSAH:		ČÍSLO SOUPRAVY: ČÍSLO PŘÍLOHY: C.1.	
SITUACE ŠIRŠÍCH VZTAHŮ			